





5ème édition

parcours	à parcourir	INDICATIONS	PRECISIONS	ROUTE	37 km/h	39 km/h
-1,8		<b>DEPART PROMENADE route de la victoire sur Ligne d'Arrivée</b>		D186	<b>10h40</b>	<b>10h40</b>
-1,5		➡ à droite	aux feux tricolores, rue Léon Blum			
-0,5		⬅ à gauche	rue Schuman	D91		
-0,2		⬅ à gauche	rue Edmond Mille			
0,0	126,2	<b>DEPART REEL (Lancé)</b>	<b>Devant le garage Citrôen</b>	D186	<b>10h45</b>	<b>10h45</b>
0,2	126,0	⬅ à gauche	rue de l'église de Berguette		10h45	10h45
1,0	125,2	➡ à droite	rue de Guarbecque		10h46	10h46
1,3	124,9	⬅ à gauche	rue de Guarbecque		10h47	10h47
1,4	124,8	<b>ISBERGUES</b>			10h47	10h47
1,4	124,8	<b>GUARBECCQUE</b>			10h47	10h47
1,5	124,7	⬆ tout droit	rue du Maréchal Leclerc		10h47	10h47
1,9	124,3	⬆ tout droit	Place Georges Clémenceau		10h48	10h47
2,0	124,2	⬅ à gauche	rue du Maréchal Foch		10h48	10h48
2,3	123,9	➡ à droite	rue du Maréchal Foch	D186	10h48	10h48
2,4	123,8	⬆ tout droit	rue du Maréchal Foch	D186	10h48	10h48
3,1	123,1	⬅ à gauche	rue Pasteur, <b>VIRAGE EN EPINGLE</b>		10h50	10h49
3,3	122,9	➡ à droite	rue du bray		10h50	10h50
3,6	122,6	<b>GUARBECCQUE</b>			10h50	10h50
3,6	122,6	<b>ISBERGUES</b>			10h50	10h50
3,9	122,3	⬅ à gauche	rue Paul Lafargue		10h51	10h51
5,5	120,7	<b>PLOT EN BÊTON A DROITE</b>			10h53	10h53
5,6	120,6	⬆ tout droit			10h54	10h53
6,2	120,0	<b>PASSAGE SOUS UN PONT + RETRECISSEMENT</b>			10h55	10h54
6,3	119,9	⬆ tout droit	Rampe de pont d'Isbergues		10h55	10h54
6,4	119,8	⬆ tout droit	Rampe de pont d'Isbergues		10h55	10h54
6,5	119,7	<b>RETRECISSEMENT AU PASSAGE SUR LE PONT</b>			10h55	10h55
6,6	119,6	⬆ tout droit	Rampe de pont d'Isbergues		10h55	10h55
6,9	119,3	➡ à droite	au stop, rue des Anciens Combattants	D187	10h56	10h55
7,8	118,4	<b>ILOTS DIRECTIONNELS</b>			10h57	10h57
7,8	118,4	<b>ROND-POINT</b>	par la gauche (virage serré)		10h57	10h57
8,4	117,8	⬆ tout droit	rue Jean Jaurès	D187E1	10h58	10h57
8,6	117,6	⬆ tout droit	rue Jean Jaurès	D187E1	10h58	10h58
8,7	117,5	⬆ tout droit	rue Jean Jaurès	D187E1	10h59	10h58
9,3	116,9	<b>ILOTS DIRECTIONNELS</b>			11h00	10h59
9,3	116,9	⬅ à gauche	aux feux tricolores, rue de la victoire	D186	11h00	10h59
10,1	116,1	<b>Ligne d'arrivée</b>			<b>11h01</b>	<b>11h00</b>
10,1	116,1	<b>Prix des Sprints</b>			<b>11h01</b>	<b>11h00</b>
10,4	115,8	➡ à droite	aux feux tricolores, rue Léon Blum		11h01	11h01
11,4	114,8	⬅ à gauche	rue Schuman	D91	11h03	11h02
11,7	114,5	⬅ à gauche	rue Edmond Mille		11h03	11h03
11,9	114,3	➡ à droite	rue Basse	D91	11h04	11h03
11,9	114,3	<b>Sortie de la boucles de "DEPART" - Début de la 1ère boucle des "MONTS"</b>			<b>11h04</b>	<b>11h03</b>
12,2	114,0	<b>PASSAGE A NIVEAU</b>			11h04	11h03
13,5	112,7	<b>ISBERGUES</b>			11h06	11h05
13,5	112,7	<b>HAM EN ARTOIS</b>			11h06	11h05
13,5	112,7	<b>ILOTS DIRECTIONNELS</b>			11h06	11h05
13,5	112,7	⬆ tout droit	Rue de Berguette		11h06	11h05
13,9	112,3	⬆ au stop, tout droit	Rue de Berguette		11h07	11h06

## 5ème édition

14,3	111,9	🚶 tout droit	Rue de Berguette		11h08	11h07
14,6	111,6	🚶 tout droit	Rue de l'Eglise	D94	11h08	11h07
<b>14,6</b>	<b>111,6</b>	<b>Début zone de collecte</b>			<b>11h08</b>	<b>11h07</b>
15,0	111,2	🚶 tout droit	Rue de Bourecq	D94	11h09	11h08
<b>15,6</b>	<b>110,6</b>	<b>Fin zone de collecte</b>			<b>11h10</b>	<b>11h09</b>
15,6	110,6	<del>HAM EN ARTOIS</del>			11h10	11h09
15,6	110,6	<del>BOURECQ</del>			11h10	11h09
17,2	109,0	⚠️	<b>ILOTS DIRECTIONNELS</b>		11h12	11h11
17,3	108,9	🚶 tout droit	Traversée de la D943	D94	11h13	11h11
17,5	108,7	🚶 au stop, à droite	Rue Principale		11h13	11h11
17,6	108,6	🚶 à gauche	Rue de Cottes, direction LESPESES	D94E3	11h13	11h12
18,0	108,2	⚠️	<b>RETRECISSEMENTS DES DEUX CÔTES</b>		11h14	11h12
18,1	108,1	<del>BOURECQ</del>			11h14	11h12
18,1	108,1	<del>ST HILAIRE CÔTTES</del>			11h14	11h12
18,4	107,8	🚶 tout droit	Rue des Sables	D94E3	11h14	11h13
18,6	107,6	🚶 au stop, à gauche	Rue d'Aire	D91	11h15	11h13
18,7	107,5	<del>ST HILAIRE CÔTTES</del>			11h15	11h13
18,7	107,5	<del>LESPESES</del>			11h15	11h13
19,2	107,0	🚶 à gauche	Rue du Pont de Fer	D185E1	11h16	11h14
19,7	106,5	⚠️	<b>RETRECISSEMENTS DE LA ROUTE</b>		11h16	11h15
19,7	106,5	🚶 à droite	Rue du Moulin	D185E1	11h16	11h15
19,9	106,3	🚶 tout droit	rue du Moulin	D185E1	11h17	11h15
20,1	106,1	🚶 tout droit	Rue de Lespesses	D185E1	11h17	11h15
20,3	105,9	<del>LESPESES</del>			11h17	11h16
20,3	105,9	<del>ECQUEDECQUES</del>		D185E1	11h17	11h16
21,4	104,8	🚶 à droite	Rue Principale, direction AMES	D185	11h19	11h17
<b>22,7</b>	<b>103,5</b>	<b>Prix des monts MONT n°1 - Côte de Fauquenhem</b>			<b>11h21</b>	<b>11h19</b>
22,7	103,5	<del>LESPESES-FAUQUENHEM</del>			11h21	11h19
22,7	103,5	🚶 tout droit	Rue de Lillers	D185	11h21	11h19
23,1	103,1	🚶 tout droit	Rue de Lillers	D185	11h22	11h20
23,3	102,9	🚶 tout droit	Rue de Lillers	D185	11h22	11h20
23,5	102,7	<del>LESPESES FAUQUENHEM</del>			11h23	11h21
23,5	102,7	<del>LIERES</del>			11h23	11h21
23,6	102,6	🚶 à droite	Rue d'Auchel	D91	11h23	11h21
23,8	102,4	🚶 à gauche	Rue d'Hesdin	D185	11h23	11h21
23,9	102,3	🚶 tout droit	Rue d'Hesdin	D185	11h23	11h21
<b>25,2</b>	<b>101,0</b>	<b>Prix des monts MONT n°2 - Côte de Lières</b>			<b>11h25</b>	<b>11h23</b>
25,2	101,0	🚶 tout droit	Rue d'Hesdin	D185	11h25	11h23
25,5	100,7	🚶 tout droit	Rue d'Hesdin	D185	11h26	11h24
25,6	100,6	🚶 tout droit	Rue d'Hesdin	D185	11h26	11h24
26,1	100,1	<del>LIERES</del>			11h27	11h25
26,1	100,1	<del>AUCHY-AU-BOIS</del>		D185	11h27	11h25
26,6	99,6	🚶 à droite	au cédez le passage, Chaussée Brunehaut	D341	11h28	11h25
27,4	98,8	🚶 tout droit	Chaussée Brunehaut	D341	11h29	11h27
27,7	98,5	🚶 tout droit	Chaussée Brunehaut	D341	11h29	11h27
27,9	98,3	⚠️	<b>ILOTS DIRECTIONNELS</b>		11h30	11h27
27,9	98,3	🚶 tout droit	Chaussée Brunehaut	D341	11h30	11h27
28,2	98,0	<del>AUCHY-AU-BOIS</del>			11h30	11h28
28,2	98,0	<del>LIGNY-LES-AIRES</del>		D341	11h30	11h28
29,1	97,1	🚶 tout droit	Chaussée Brunehaut	D341	11h32	11h29

## 5ème édition

29,2	97,0	⚠ ILOTS DIRECTIONNELS	au milieu rue de RELY		11h32	11h29	
29,2	97,0	↶	à gauche	rue de Rely D90	11h32	11h29	
29,7	96,5	➡	tout droit	rue de Rely D90	11h33	11h30	
30,3	95,9	➡	tout droit	rue de Rely D90	11h34	11h31	
30,4	95,8	↷	à droite	Grand'Rue D90E2	11h34	11h31	
30,7	95,5	➡	tout droit	Grand'Rue D90E2	11h34	11h32	
30,9	95,3	➡	tout droit	Grand'Rue D90E2	11h35	11h32	
31,4	94,8	<del>LIGNY LES AIRES</del>				11h35	11h33
31,4	94,8	<del>WESTREHEM</del>				11h35	11h33
31,4	94,8	↶	à gauche	rue de Ligny D90E2	11h35	11h33	
32,1	94,1	↶	au stop, à gauche	rue d'Hesdin D94	11h37	11h34	
32,8	93,4	<del>WESTREHEM</del>				11h38	11h35
32,8	93,4	<del>AUCHY-AU-BOIS</del>				11h38	11h35
32,9	93,3	⚠ RETRECISSEMENTS DES DEUX CÔTES			11h38	11h35	
33,3	92,9	➡	tout droit	rue d'Hesdin	11h39	11h36	
33,5	92,7	⚠ RETRECISSEMENTS DES DEUX CÔTES			11h39	11h36	
33,7	92,5	➡	tout droit	rue d'Hesdin	11h39	11h36	
34,1	92,1	↷	à droite	rue de Pernes, direction AUCHY (centre) D90	11h40	11h37	
34,4	91,8	➡	tout droit	rue de Pernes D90	11h40	11h37	
34,5	91,7	➡	tout droit	rue de Pernes D90	11h40	11h38	
34,6	91,6	➡	au stop, tout droit	rue de Pernes D90	11h41	11h38	
34,7	91,5	↷	à droite	rue de Pernes D90	11h41	11h38	
35,3	90,9	➡	tout droit	rue de Pernes (Hameaux de TATINGLOUX) D90	11h42	11h39	
36,1	90,1	<del>AUCHY-AU-BOIS</del>				11h43	11h40
37,0	89,2	↶	à gauche	rue de la Droite Montagne	11h45	11h41	
37,0	89,2	<del>NEDON</del>				11h45	11h41
37,8	88,4	➡	tout droit	rue de la Droite Montagne	11h46	11h43	
37,9	88,3	➡	tout droit	rue de Nédonchel D69	11h46	11h43	
38,0	88,2	➡	tout droit	rue de Nédonchel D69	11h46	11h43	
38,1	88,1	↷	à droite	Grand Rue, direction BAILLEUL LEZ PERNES D90E1	11h46	11h43	
38,8	87,4	↷	à droite	rue du Bois de Nedon, direction NEDONCHEL D90	11h47	11h44	
39,0	87,2	<del>NEDON</del>				11h48	11h45
39,0	87,2	<del>NEDONCHEL</del>				11h48	11h45
39,6	86,6	↶	à gauche	direction FIEFS D77E3	11h49	11h45	
40,6	85,6	<del>NEDONCHEL</del>				11h50	11h47
41,7	84,5	Prix des monts	MONT n°3 - Côte de Nedon (arbre à droite)		11h52	11h49	
42,1	84,1	<del>FIEFS</del>				11h53	11h49
42,1	84,1	➡	tout droit	rue de Nédonchel D77E3	11h53	11h49	
42,5	83,7	➡	tout droit	rue de Nédonchel D77E3	11h53	11h50	
42,9	83,3	➡	tout droit	rue de Nédonchel D77E3	11h54	11h51	
43,2	83,0	↷	à droite	rue Simon, direction HEUCHIN D77E3	11h55	11h51	
43,4	82,8	↶	à gauche	rue de la Loge, direction HEUCHIN D92	11h55	11h51	
44,1	82,1	↷	à droite	rue de Boulogne, direction FIEFS D92	11h56	11h52	
45,1	81,1	↶	à gauche	rue de Fiefs, direction FONTAINE LES BOULANS D93	11h58	11h54	
45,9	80,3	<del>FIEFS</del>				11h59	11h55
45,9	80,3	<del>FONTAINES-LES-BOULANS</del>				11h59	11h55
46,6	79,6	➡	tout droit	rue de Fiefs D93	12h00	11h56	
47,8	78,4	↶	à gauche	rue Principale D94	12h02	11h58	
48,1	78,1	➡	tout droit	rue Principale D94	12h03	11h59	
48,4	77,8	<del>FONTAINES-LES-BOULANS</del>				12h03	11h59

## 5ème édition

48,4	77,8	<b>HEUCHIN</b>			12h03	11h59
49,8	76,4	🚦 tout droit		D94	12h05	12h01
49,9	76,3	🚦 tout droit		D94	12h05	12h01
50,4	75,8	🚦 à gauche	Grand Place, direction PERNES	D71	12h06	12h02
50,5	75,7	🚦 tout droit	rue de la planque Saint-Jean	D71	12h06	12h02
50,6	75,6	🚦 tout droit	rue de la planque Saint-Jean	D71	12h07	12h02
<b>52,2</b>	<b>74,0</b>	<b>Prix des monts</b>	<b>MONT n°4 - Côte de Heuchin (arbre à gauche)</b>		<b>12h09</b>	<b>12h05</b>
52,2	74,0	<del><b>HEUCHIN</b></del>			12h09	12h05
52,2	74,0	<del><b>BOYAVAL</b></del>	rue d'Heuchin	D71	12h09	12h05
53,3	72,9	⚠️ <b>ATTENTION VIRAGE SERRE A DROITE EN BAS DE LA DESCENTE</b>			12h11	12h07
53,3	72,9	🚦 à droite	rue d'Eps	D71E1	12h11	12h07
53,4	72,8	🚦 tout droit	rue d'Eps	D71E1	12h11	12h07
53,8	72,4	🚦 tout droit	rue d'Eps	D71E1	12h12	12h07
54,2	72,0	<del><b>BOYAVAL</b></del>			12h12	12h08
54,2	72,0	<del><b>EPS</b></del>			12h12	12h08
54,5	71,7	🚦 tout droit	rue de Boyaval	D71E1	12h13	12h08
55,0	71,2	🚦 tout droit	rue de Boyaval	D71E1	12h14	12h09
55,2	71,0	🚦 tout droit	rue de Boyaval	D71E1	12h14	12h09
55,4	70,8	🚦 tout droit	rue de Boyaval	D71E1	12h14	12h10
55,7	70,5	🚦 à droite	rue d'Anvin	D70	12h15	12h10
<b>55,7</b>	<b>70,5</b>	<b>ENTREE DANS LA ZONE VERTE</b>			<b>12h15</b>	<b>12h10</b>
55,9	70,3	⚠️ <b>ATTENTION PASSAGE SURELEVE SUR LA ROUTE (DOS D'ANE)</b>			12h15	12h11
55,9	70,3	🚦 tout droit	rue d'Anvin	D70	12h15	12h11
56,1	70,1	⚠️ <b>ATTENTION PASSAGE SURELEVE SUR LA ROUTE (DOS D'ANE)</b>			12h15	12h11
56,5	69,7	🚦 tout droit	rue d'Anvin	D70	12h16	12h11
57,5	68,7	🚦 tout droit	rue d'Anvin	D70	12h18	12h13
57,6	68,6	<del><b>EPS</b></del>			12h18	12h13
57,6	68,6	<del><b>ANVIN</b></del>			12h18	12h13
58,1	68,1	🚦 tout droit	rue d'Eps	D70	12h19	12h14
58,3	67,9	🚦 tout droit	rue d'Eps	D70	12h19	12h14
58,6	67,6	🚦 tout droit	rue d'Eps	D70	12h20	12h15
<b>58,6</b>	<b>67,6</b>	<b>FIN DE LA ZONE VERTE</b>		D70	<b>12h20</b>	<b>12h15</b>
58,7	67,5	⚠️ <b>ILOTS DIRECTIONNELS</b>			12h20	12h15
58,7	67,5	🚦 au stop, à gauche	rue de Fruges, direction St POL SUR TERNOISE	D343	12h20	12h15
59,0	67,2	⚠️ <b>PASSAGE A NIVEAU</b>			12h20	12h15
59,1	67,1	🚦 à droite	rue d'HESDIN, direction BLANGY SUR TERNOIS	D94	12h20	12h15
59,6	66,6	🚦 tout droit	rue d'HESDIN, direction BLANGY SUR TERNOIS	D94	12h21	12h16
60,1	66,1	🚦 tout droit	rue d'HESDIN, direction BLANGY SUR TERNOIS	D94	12h22	12h17
60,6	65,6	<del><b>ANVIN</b></del>			12h23	12h18
60,6	65,6	<del><b>TENEUR</b></del>			12h23	12h18
60,6	65,6	🚦 à droite	direction TENEUR	D97	12h23	12h18
60,7	65,5	⚠️ <b>PASSAGE A NIVEAU</b>			12h23	12h18
60,9	65,3	⚠️ <b>RETRECISSEMENT AU PASSAGE SUR LE PONT</b>			12h23	12h18
61,3	64,9	🚦 tout droit	rue Marcel Dollet, direction HEUCHIN		12h24	12h19
62,1	64,1	🚦 tout droit	rue de TENEUR		12h25	12h20
<b>62,2</b>	<b>64,0</b>	<b>Prix des monts</b>	<b>MONT n°5 - Côte de TENEUR</b>		<b>12h25</b>	<b>12h20</b>
62,3	63,9	🚦 au stop, tout droit	Traversée de la D943, rue de TENEUR		12h26	12h20
62,3	63,9	<del><b>TENEUR</b></del>			12h26	12h20
62,3	63,9	<del><b>BERGUENEUSE</b></del>			12h26	12h20
63,7	62,5	🚦 tout droit	rue de l'Eglise	D97	12h28	12h23

## 5ème édition




63,9	62,3	⚠ <b>ILOTS DIRECTIONNELS</b>		D97	12h28	12h23
63,9	62,3	🚦 tout droit	Rue d'HESDIN	D71	12h28	12h23
64,1	62,1	<del>BERGUENEUSE</del>			12h28	12h23
64,1	62,1	<del>HEUCHIN</del>			12h28	12h23
64,9	61,3	🚦 à la balise, à gauche	rue Guilbert, direction LISBOURG		12h30	12h24
67,2	59,0	<del>HEUCHIN</del>			12h33	12h28
67,2	59,0	<del>EQUIRRE</del>			12h33	12h28
67,4	58,8	🚦 tout droit	direction LISBOURG		12h34	12h28
67,9	58,3	<del>EQUIRRE</del>			12h35	12h29
67,9	58,3	<del>LISBOURG</del>	Rue du Chêne		12h35	12h29
69,6	56,6	🚦 tout droit	Rue du Chêne	D93	12h37	12h32
70,0	56,2	🚦 tout droit	Rue du Chêne	D93	12h38	12h32
70,2	56,0	🚦 tout droit	Rue du Chêne	D93	12h38	12h33
70,3	55,9	🚦 tout droit	La Place LISBOURG		12h39	12h33
70,4	55,8	🚦 tout droit	Rue de Laïres	D95	12h39	12h33
71,9	54,3	🚦 tout droit	Rue de Laïres	D95	12h41	12h35
73,4	52,8	🚦 tout droit	Rue de Laïres	D95	12h44	12h37
73,7	52,5	<del>LISBOURG</del>			12h44	12h38
73,7	52,5	<del>LAIRES</del>			12h44	12h38
74,3	51,9	🚦 tout droit, au stop	Rue de Poncheville	D95	12h45	12h39
74,4	51,8	🚦 tout droit	Rue de Poncheville	D95	12h45	12h39
74,8	51,4	🚦 tout droit	Rue de la Place	D95	12h46	12h40
74,9	51,3	🚦 tout droit	Rue de l'Eglise	D95E1	12h46	12h40
75,0	51,2	🚦 tout droit	Rue de l'Eglise	D95E1	12h46	12h40
75,3	50,9	🚦 à gauche	Rue de Théroüanne	D95E2	12h47	12h40
75,7	50,5	🚦 tout droit	Rue de Théroüanne	D95E2	12h47	12h41
76,7	49,5	🚦 tout droit	Rue de Théroüanne, direction ESTREE-BLANCHE	D159	12h49	12h43
76,8	49,4	<del>LAIRES</del>			12h49	12h43
76,8	49,4	<del>FLECHIN</del>	(commune de Cuhem)	D159	12h49	12h43
78,7	47,5	🚦 tout droit	Rue Jean Jonnart	D159	12h52	12h46
78,9	47,3	🚦 tout droit	Rue Jean Jonnart	D159	12h52	12h46
79,0	47,2	🚦 tout droit	Rue Jean Jonnart	D159	12h53	12h46
79,2	47,0	🚦 tout droit, au stop	Rue de la Carnoye	D159	12h53	12h46
79,5	46,7	🚦 virage à gauche	Rue de la Carnoye, après le passage sur le pont	D159	12h53	12h47
80,5	45,7	<del>FLECHIN</del>	(commune de Cuhem)		12h55	12h48
80,5	45,7	<del>Enquin-lez-Guinegatte</del>	(ENQUIN LES MINES), rue des Templiers	D159	12h55	12h48
81,5	44,7	🚦 tout droit	rue des Templiers	D159	12h57	12h50
81,6	44,6	🚦 à droite	rue de la Fosse 1	D159	12h57	12h50
82,2	44,0	<del>Enquin-lez-Guinegatte</del>	(ENQUIN LES MINES)		12h58	12h51
82,2	44,0	<del>ESTREE-BLANCHE</del>	Rue de Fléchinelle	D159	12h58	12h51
83,0	43,2	🚦 à droite	Rue François Denoeu	D159	12h59	12h52
83,1	43,1	⚠ <b>ILOTS DIRECTIONNELS</b>	<b>Sur la gauche après le virage</b>		12h59	12h52
83,3	42,9	🚦 à droite	Rue de l'Eglise	D341	13h00	12h53
83,7	42,5	🚦 tout droit	Rue de l'Eglise	D341	13h00	12h53
83,9	42,3	🚦 tout droit	Chaussée Brunehaut	D341	13h01	12h54
84,4	41,8	🚦 tout droit	Chaussée Brunehaut	D341	13h01	12h54
85,3	40,9	<b>Prix des monts</b>	<b>MONT n°6 - Côte d'Estrée-Blanche</b>		<b>13h03</b>	<b>12h56</b>
85,6	40,6	<del>ESTREE-BLANCHE</del>			13h03	12h56
85,6	40,6	<del>LIGNY-LES-AIRES</del>			13h03	12h56
85,6	40,6	<del>RELY</del>			13h03	12h56

## 5ème édition

86,7	39,5	👉 tout droit	Chaussée Brunehaut	D341	13h05	12h58	
87,2	39,0	👉 tout droit	Chaussée Brunehaut	D341	13h06	12h59	
87,4	38,8	👈 à gauche	Grande Rue	D90	13h06	12h59	
87,8	38,4	👉 tout droit	Grande Rue	D90	13h07	13h00	
88,1	38,1	👉 tout droit	Grande Rue	D90	13h07	13h00	
88,2	38,0	👈 à gauche	Rue de Lingham	D90	13h08	13h00	
88,7	37,5	👈 à gauche	Rue du Geay	D90E3	13h08	13h01	
89,0	37,2	👉 à droite	rue de Liettes		13h09	13h01	
90,3	35,9	<del>RELY</del>				13h11	13h03
90,3	35,9	<del>LIETTRES</del>				13h11	13h03
91,1	35,1	👉 à droite	Rue de Lambres	D186	13h12	13h05	
91,2	35,0	👉 tout droit	Rue de Lambres	D186	13h12	13h05	
91,7	34,5	👉 tout droit	Rue de Lambres	D186	13h13	13h06	
92,2	34,0	<del>LIETTRES</del>				13h14	13h06
92,2	34,0	<del>QUERNES</del>				13h14	13h06
92,7	33,5	👉 tout droit	Rue de Lambres	D186	13h15	13h07	
93,4	32,8	👉 au stop, tout droit	Rue de Lambres	D186	13h16	13h08	
94,2	32,0	👉 à droite		D186	13h17	13h09	
94,6	31,6	👉 tout droit		D186	13h18	13h10	
94,9	31,3	<del>QUERNES</del>				13h18	13h11
94,9	31,3	<del>ROMBLY</del>				13h18	13h11
95,1	31,1	👉 tout droit	Rue d'Estrée-Blanche	D186	13h19	13h11	
95,3	30,9	👉 tout droit	Rue d'Estrée-Blanche	D186	13h19	13h11	
95,5	30,7	👈 à gauche		D186	13h19	13h11	
96,2	30,0	<del>ROMBLY</del>				13h21	13h13
96,2	30,0	<del>MAZINGHEM</del>			D186	13h21	13h13
96,4	29,8	👉 tout droit		D186	13h21	13h13	
96,7	29,5	👉 tout droit		D186	13h21	13h13	
96,7	29,5	⚠️ ILOTS DIRECTIONNELS			13h21	13h13	
96,7	29,5	⚠️ ROND-POINT	par les deux côtés		13h21	13h13	
97,0	29,2	👉 tout droit		D186	13h22	13h14	
98,7	27,5	👉 tout droit		D186	13h25	13h16	
98,9	27,3	<del>MAZINGHEM</del>				13h25	13h17
98,9	27,3	<del>ISBERGUES</del>			D186	13h25	13h17
99,2	27,0	👉 tout droit	Rue de Mazinghem	D186	13h25	13h17	
99,3	26,9	👉 à droite	Rue du 11 Novembre		13h26	13h17	
99,6	26,6	👉 à droite	Rue Dr Baillet		13h26	13h18	
99,7	26,5	👉 tout droit	Rue Dr Baillet		13h26	13h18	
99,9	26,3	👉 tout droit	Rue Dr Baillet		13h27	13h18	
100,2	26,0	👉 tout droit	Rue Dr Baillet		13h27	13h19	
100,4	25,8	👈 à gauche	Rue d'Artois		13h27	13h19	
100,8	25,4	👉 à droite	Rue de la Victoire	D186	13h28	13h20	
101,6	24,6	👉 tout droit	Rue de la Victoire (feu tricolore)	D186	13h29	13h21	
102,4	23,8	Sortie boucle "des MONTS" - Début des boucles "FINALE" (2 tours)				13h31	13h22
102,4	23,8	Ligne d'arrivée 2ème PASSAGE				13h31	13h22
102,4	23,8	Prix des Sprints Sprint N°2 - ISBERGUES (ligne d'arrivée)				13h31	13h22
102,7	23,5	👉 à droite	aux feux tricolores, rue Léon Blum		13h31	13h23	
103,7	22,5	👈 à gauche	rue Schuman		13h33	13h24	
104,0	22,2	👈 à gauche	rue Edmond Mille		13h33	13h25	
104,4	21,8	👈 à gauche	rue de l'église de Berguette		13h34	13h25	
105,2	21,0	👉 à droite	rue de Guarbecque		13h35	13h26	



## 5ème édition

105,5	20,7	☯ à gauche	rue de Guarbecque		13h36	13h27	
105,6	20,6	<b>GUARBECQUE</b>				13h36	13h27
105,7	20,5	👉 tout droit	rue du Maréchal Leclerc		13h36	13h27	
105,9	20,3	<b>Prix des Sprints</b>		<b>Sprint N°3 - GUARBECQUE</b>	<b>13h36</b>	<b>13h27</b>	
106,1	20,1	👉 tout droit	Place Georges Clémenceau		13h37	13h28	
106,2	20,0	☯ à gauche	rue du Maréchal Foch		13h37	13h28	
106,5	19,7	👉 à droite	rue du Maréchal Foch	D186	13h37	13h28	
106,6	19,6	👉 tout droit	rue du Maréchal Foch	D186	13h37	13h29	
107,3	18,9	☯ à gauche	rue Pasteur,	⚠ VIRAGE EN EPINGLE	13h39	13h30	
107,5	18,7	👉 à droite	rue du bray		13h39	13h30	
107,8	18,4	<b>ISBERGUES</b>				13h39	13h30
108,1	18,1	☯ à gauche	rue Paul Lafargue		13h40	13h31	
109,7	16,5	⚠	<b>PLOT EN BÊTON A DROITE</b>		13h42	13h33	
109,8	16,4	👉 tout droit			13h43	13h33	
110,4	15,8	⚠	<b>PASSAGE SOUS UN PONT + RETRECISSEMENT</b>			13h44	13h34
110,5	15,7	👉 tout droit	Rampe de pont d'Isbergues		13h44	13h35	
110,6	15,6	👉 tout droit	Rampe de pont d'Isbergues		13h44	13h35	
110,7	15,5	⚠	<b>RETRECISSEMENT AU PASSAGE SUR LE PONT</b>			13h44	13h35
110,8	15,4	👉 tout droit	Rampe de pont d'Isbergues		13h44	13h35	
111,1	15,1	👉 à droite	au stop, rue des Anciens Combattants	D187	13h45	13h35	
111,1	15,1	<b>Début zone de collecte</b>				13h45	13h35
112,0	14,2	<b>Fin zone de collecte</b>				13h46	13h37
112,0	14,2	⚠	<b>ILOTS DIRECTIONNELS</b>			13h46	13h37
112,0	14,2	⚠	<b>ROND-POINT</b>		par la gauche (virage serré)	13h46	13h37
112,6	13,6	👉 tout droit	rue Jean Jaurès	D187E1	13h47	13h38	
112,8	13,4	👉 tout droit	rue Jean Jaurès	D187E1	13h47	13h38	
112,9	13,3	👉 tout droit	rue Jean Jaurès	D187E1	13h48	13h38	
113,5	12,7	⚠	<b>ILOTS DIRECTIONNELS</b>			13h49	13h39
113,5	12,7	☯ à gauche	aux feux tricolores, rue de la victoire	D186	13h49	13h39	
114,3	11,9	<b>Ligne d'arrivée</b>		<b>3ème PASSAGE - Fin du 1er tour</b>	<b>13h50</b>	<b>13h40</b>	
126,2	0,0	<b>Ligne d'arrivée</b>		<b>4ème PASSAGE - Fin du 2ème tour - ARRIVEE</b>	<b>14h09</b>	<b>13h59</b>	