







# ITINÉRAIRES ET HORAIRES

KMS PARCOURS	KMS A PARCOURS	INDICATIONS	PRÉCISIONS	Horaire course			
				ROUTE	43 km/h	45 km/h	Ceravene
-1,8		<b>DEPART PROMENADE</b> route de la victoire sur Ligne d'Arrivée		D186	11h40	11h40	10h40
-1,0		➡ à droite	aux feux tricolores, rue Jean Jaurès	D187E1			10h41
-0,4		⦿ tout droit	rue Jean Jaurès	D187E1			10h41
-0,3		⦿ tout droit	rue Jean Jaurès	D187E1			10h42
-0,1		⦿ tout droit	rue Jean Jaurès	D187E1			10h42
0,0		⦿ tout droit	rue Jean Jaurès	D187E1			10h42
0,0	201,3	<b>DEPART REEL (Lancé)</b>	Carrefour rue Jean Jaurès / rue Emile Zola (4 tours)	D187E1	11h45	11h45	10h42
0,2	201,1	⦿ tout droit	rue Jean Jaurès	D187E1	11h45	11h45	10h42
0,6	200,7	➡ à droite	rue des Anciens Combattants	D187	11h45	11h45	10h43
0,6	200,7	<b>ILOTS DIRECTIONNELS</b>			11h45	11h45	10h43
0,6	200,7	<b>ROND-POINT</b>	par la droite uniquement (virage serré)		11h45	11h45	10h43
1,4	199,9	⦿ à gauche	Rampe du pont d'Isbergues		11h46	11h46	10h44
1,7	199,6	⦿ tout droit	Rampe du pont d'Isbergues		11h47	11h47	10h44
1,8	199,5	<b>RETRECISSEMENT AU PASSAGE SUR LE PONT</b>			11h47	11h47	10h45
1,9	199,4	⦿ tout droit	Rampe du pont d'Isbergues		11h47	11h47	10h45
2,1	199,2	⦿ tout droit	Rampe du pont d'Isbergues		11h47	11h47	10h45
2,2	199,1	<b>PASSAGE SOUS UN PONT + RETRECISSEMENT</b>			11h48	11h47	10h45
2,2	199,1	⦿ tout droit	Chemin Paul Lafargue		11h48	11h47	10h45
2,7	198,6	⦿ tout droit	rue Paul Lafargue		11h48	11h48	10h46
2,9	198,4	<b>PLOT EN BÊTON A GAUCHE</b>			11h49	11h48	10h46
3,3	198,0	⦿ tout droit	rue Paul Lafargue		11h49	11h49	10h47
4,5	196,8	➡ à droite	rue Paul Lafargue		11h51	11h51	10h48
4,7	196,6	<b>ISBERGUES</b>			11h51	11h51	10h49
4,7	196,6	<b>GUARBECCQUE</b>	rue du Bray		11h51	11h51	10h49
5,0	196,3	⦿ tout droit	rue du Bray		11h51	11h51	10h49
5,1	196,2	➡ à droite	dir. ISBERGUES	D186	11h52	11h51	10h49
5,5	195,8	⦿ tout droit		D186	11h52	11h52	10h50
5,6	195,7	<b>ILOTS DIRECTIONNELS</b>		D186	11h52	11h52	10h50
5,7	195,6	⦿ à gauche	Rue des Fusillés	D187	11h52	11h52	10h50
5,9	195,4	➡ à droite	Rue des Fusillés - Attention bordure haute à l'intérieur du virage 	D187	11h53	11h52	10h50
6,1	195,2	⦿ tout droit	Place st Nicolas		11h53	11h53	10h51
6,2	195,1	⦿ à gauche	Au stop, Place Georges Clémenceau		11h53	11h53	10h51
6,3	195,0	⦿ tout droit	Rue du Maréchal Leclercq		11h53	11h53	10h51
6,6	194,7	⦿ tout droit	au stop, Rue du Maréchal Leclercq		11h54	11h53	10h51
6,8	194,5	<b>GUARBECCQUE</b>			11h54	11h54	10h52
6,8	194,5	<b>ISBERGUES</b>			11h54	11h54	10h52
6,9	194,4	➡ à droite	rue de Guarbecque		11h54	11h54	10h52
7,0	194,3	⦿ tout droit	rue de Guarbecque		11h54	11h54	10h52
7,2	194,1	⦿ à gauche	Rue de l'Eglise de Berguette		11h55	11h54	10h52
7,5	193,8	⦿ tout droit	Rue de l'Eglise de Berguette		11h55	11h55	10h52
7,6	193,7	⦿ tout droit	Rue de l'Eglise de Berguette		11h55	11h55	10h53
7,7	193,6	⦿ tout droit	Rue de l'Eglise de Berguette		11h55	11h55	10h53
7,9	193,4	➡ à droite	Rue Edmond Mille		11h56	11h55	10h53
8,1	193,2	⦿ tout droit	Au stop, Rue Edmond Mille	D91	11h56	11h55	10h53
8,4	192,9	➡ à droite	Rue Robert Schuman	D91	11h56	11h56	10h54
8,7	192,6	➡ à droite	Rue Léon Blum		11h57	11h56	10h54
8,9	192,4	⦿ tout droit	Rue Léon Blum		11h57	11h56	10h54
9,1	192,2	➡ à droite	Rue Léon Blum		11h57	11h57	10h55
9,3	192,0	⦿ tout droit	Au stop, Rue Léon Blum		11h57	11h57	10h55
9,7	191,6	<b>ATTENTION VIRAGE SERRE A GAUCHE AVANT PASSAGE SUR LA LIGNE D'ARRIVEE</b>			11h58	11h57	10h56
9,7	191,6	⦿ à gauche	Au stop, Route de la victoire	D186	11h58	11h57	10h56
10,0	191,3	ligne d'arrivée	1er PASSAGE - Fin du 1er tour	D186	11h58	11h58	10h56
21,8	179,5	ligne d'arrivée	2ème PASSAGE - Fin du 2ème tour		12h15	12h14	
33,6	167,7	ligne d'arrivée	3ème PASSAGE - Fin du 3ème tour		12h31	12h29	
38,7	162,6		Début zone de collecte 1 		12h39	12h36	
39,2	162,1		Fin zone de collecte 1 		12h39	12h37	
39,2	162,1		Début de zone de ravitaillement n°1 		12h39	12h37	
39,7	161,6		Fin de zone de ravitaillement n°1 		12h40	12h37	
45,4	155,9	Prix des Sprints	Sprint N°1 - ISBERGUES (ligne arrivée)		12h48	12h45	
45,4	155,9	ligne d'arrivée	4ème PASSAGE - Fin du 4ème tour - Début de la boucle des monts		12h48	12h45	
46,2	155,1	➡ à droite	aux feux tricolores, rue Jean Jaurès	D187E1	12h49	12h46	
46,8	154,5	⦿ tout droit	rue Jean Jaurès	D187E1	12h50	12h47	
46,9	154,4	⦿ tout droit	rue Jean Jaurès	D187E1	12h50	12h47	
47,1	154,2	⦿ tout droit	rue Jean Jaurès	D187E1	12h50	12h47	
47,2	154,1	⦿ tout droit	rue Jean Jaurès	D187E1	12h50	12h47	
47,4	153,9	⦿ tout droit	rue Jean Jaurès	D187E1	12h51	12h48	
47,8	153,5	➡ à droite	rue des Anciens Combattants	D187	12h51	12h48	

KMS PARCOURUS	KMS A PARCOURIR	INDICATIONS	PRECISIONS	Horaire course			
				ROUTE	43 km/h	45 km/h	Caravane
47,8	153,5		<b>ILOTS DIRECTIONNELS</b>		12h51	12h48	
47,8	153,5		<b>ROND-POINT</b> par la droite uniquement		12h51	12h48	
47,8	153,5		<b>ROND-POINT</b> Sortie du circuit de "DEPART"		12h51	12h48	10h56
47,8	153,5		tout droit Rue de La Roupie		12h51	12h48	10h56
48,2	153,1		à droite Rue de La Roupie		12h52	12h49	10h59
48,4	152,9		à gauche Rue de La Roupie		12h52	12h49	11h00
48,5	152,8		tout droit Rue de La Roupie		12h52	12h49	11h00
48,7	152,6		à gauche Rue Louis dupont		12h52	12h49	11h00
49,2	152,1		<b>ILOTS DIRECTIONNELS</b>		12h53	12h50	11h01
49,2	152,1		tout droit Rue Louis dupont, traversée de la D187		12h53	12h50	11h01
49,6	151,7		tout droit Rue Louis dupont		12h54	12h51	11h01
49,9	151,4		<b>ILOTS DIRECTIONNELS</b>		12h54	12h51	11h02
49,9	151,4		<b>ILOTS DIRECTIONNELS</b>		12h54	12h51	11h02
50,0	151,3		à gauche au feu tricolore, Rue de Lillers	D188E1	12h54	12h51	11h02
50,5	150,8		à droite Rue du Hamel		12h55	12h52	11h03
51,8	149,5		<b>RETRECISSEMENTS DE LA ROUTE</b>		12h57	12h54	11h04
51,8	149,5		à gauche Chemin des croissettes		12h57	12h54	11h04
52,1	149,2		tout droit Chemin des croissettes		12h57	12h54	11h05
52,5	148,8		à droite Rue de Molinghem		12h58	12h55	11h05
52,6	148,7		à droite Route National	D943	12h58	12h55	11h06
52,7	148,6		à gauche Rue de Quernes	D90	12h58	12h55	11h06
52,8	148,5		tout droit au stop	D90	12h58	12h55	11h06
53,9	147,4		à gauche	D90	13h00	12h56	11h07
53,9	147,4		<b>ILOTS DIRECTIONNELS</b>	D90	13h00	12h56	11h07
53,9	147,4		<b>ILOTS DIRECTIONNELS</b>	D90	13h00	12h56	11h07
54,8	146,5		à droite Côte de Romby (en venant de Lambres)	D186	13h01	12h58	11h09
55,2	146,1		<b>Virage à gauche à 90° en bas de la descente</b>	D186	13h02	12h58	11h09
55,2	146,1		à gauche Rue de Lambres	D186	13h02	12h58	11h09
55,9	145,4		tout droit au stop	D186	13h03	12h59	11h10
56,2	145,1		<b>RETRECISSEMENTS DES DEUX CÔTES</b>	D186	13h03	12h59	11h11
56,7	144,6		tout droit Rue de Lambres	D186	13h04	13h00	11h11
57,1	144,2		<b>PASSAGE SOUS UN PONT</b>	D186	13h04	13h01	11h12
57,2	144,1		<b>ILOTS DIRECTIONNELS</b>	D186	13h04	13h01	11h12
57,2	144,1		<b>ILOTS DIRECTIONNELS</b>	D186	13h04	13h01	11h12
57,7	143,6		tout droit Rue de Lambres	D186	13h05	13h01	11h13
58,2	143,1		tout droit Rue de Lambres	D186	13h06	13h02	11h13
58,3	143,0		tout droit Rue de Lambres	D186	13h06	13h02	11h14
58,7	142,6		<b>ILOTS DIRECTIONNELS</b>	D186	13h06	13h03	11h14
58,7	142,6		<b>ILOTS DIRECTIONNELS</b>	D186	13h06	13h03	11h14
58,8	142,5		<b>RETRECISSEMENTS</b>	D186	13h07	13h03	11h14
58,8	142,5		<b>RETRECISSEMENTS</b>	D186	13h07	13h03	11h14
58,9	142,4		<b>RETRECISSEMENTS</b>	D186	13h07	13h03	11h14
59,0	142,3		tout droit Rue de Longhem	D186	13h07	13h03	11h14
59,4	141,9		à gauche Rue de l'église	D341	13h07	13h04	11h15
59,6	141,7		tout droit Chaussée Brunehaut	D341	13h08	13h04	11h15
60,1	141,2		tout droit Chaussée Brunehaut	D341	13h08	13h05	11h16
61,1	140,2		<b>Prix des monts</b> MONT n°1 - Côte d'Estrée-Blanche	D341	13h10	13h06	11h17
61,3	140,0		<b>ILOTS DIRECTIONNELS</b>	D341	13h10	13h06	11h18
61,3	140,0		<b>ILOTS DIRECTIONNELS</b>	D341	13h10	13h06	11h18
62,4	138,9		à gauche Rue du Geay	D90E3	13h12	13h08	11h19
62,4	138,9		<b>ILOTS DIRECTIONNELS</b>		13h12	13h08	11h19
62,4	138,9		<b>ILOTS DIRECTIONNELS</b>		13h12	13h08	11h19
62,9	138,4		tout droit Rue du Geay	D90E3	13h12	13h08	11h20
63,1	138,2		à droite Rue du Geay	D90E3	13h13	13h09	11h20
63,3	138,0		à droite Rue de Linghem	D90	13h13	13h09	11h20
63,9	137,4		à droite Grand Rue	D90	13h14	13h10	11h21
64,2	137,1		tout droit Grand Rue	D90	13h14	13h10	11h22
64,6	136,7		à gauche Chaussée Brunehaut	D341	13h15	13h11	11h22
64,6	136,7		<b>ILOTS DIRECTIONNELS</b>	D341	13h15	13h11	11h22
64,6	136,7		<b>ILOTS DIRECTIONNELS</b>	D341	13h15	13h11	11h22
64,7	136,6		à droite Rue de Rely	D90	13h15	13h11	11h22
65,8	135,5		à gauche Rue de Rely	D90	13h16	13h12	11h24
65,9	135,4		à droite Grand Rue	D90E2	13h16	13h12	11h24
66,1	135,2		<b>Prix des Sprints</b> Sprint N°2 - LIGNY-LES-AIRES	D90E2	13h17	13h13	11h24
66,2	135,1		tout droit au stop, Grand Rue	D90E2	13h17	13h13	11h25
66,9	134,4		à gauche Rue de Ligny	D90E2	13h18	13h14	11h26
66,9	134,4		<b>ILOTS DIRECTIONNELS</b>	D90E2	13h18	13h14	11h26
66,9	134,4		<b>ILOTS DIRECTIONNELS</b>	D90E2	13h18	13h14	11h26
67,6	133,7		à gauche au stop, Rue d'Hesdin	D94	13h19	13h15	11h26
68,3	133,0		<b>ILOTS DIRECTIONNELS</b>	D94	13h20	13h16	11h27

KMS PARCOURUS	KMS A PARCOURIR	INDICATIONS	PRECISIONS	Horaire course			Caravane
				ROUTE	43 km/h	45 km/h	
68,3	133,0	<b>AUCHY-AU-BOIS</b>		D94	13h20	13h16	11h27
68,8	132,5	ⓘ tout droit		D94	13h21	13h16	11h28
68,9	132,4	⚠ RETRECISSEMENTS DES DEUX CÔTES		D94	13h21	13h16	11h28
69,2	132,1	ⓘ tout droit		D94	13h21	13h17	11h29
69,5	131,8	⚠ RETRECISSEMENTS DES DEUX CÔTES		D94	13h21	13h17	11h29
69,6	131,7	➡ à droite	Rue de Pernes	D90	13h22	13h17	11h29
70,0	131,3	ⓘ tout droit	Rue de Pernes	D90	13h22	13h18	11h30
70,2	131,1	ⓘ tout droit	Rue de Pernes	D90	13h22	13h18	11h30
70,8	130,5	ⓘ tout droit	Rue de Pernes	D90	13h23	13h19	11h31
71,6	129,7	<del><b>AUCHY-AU-BOIS</b></del>	Rue de Pernes	D90	13h24	13h20	11h32
71,6	129,7	<b>NEDONCHEL</b>	Rue de Pernes	D90	13h24	13h20	11h32
72,4	128,9	ⓘ tout droit	Rue d'Aire	D90	13h26	13h21	11h33
73,0	128,3	ⓘ tout droit	Rue d'Aire	D90	13h26	13h22	11h34
73,6	127,7	➡ à droite	au stop, Rue Principale	D69	13h27	13h23	11h35
73,8	127,5	➡ à droite	Rue Principale	D69	13h27	13h23	11h35
74,0	127,3	<b>NEDONCHEL</b>	Rue Principale	D69	13h28	13h23	11h35
74,0	127,3	<b>FONTAINE -LES-HERMANS</b>	Rue d'Hurtebise	D69	13h28	13h23	11h35
74,2	127,1	ⓘ tout droit	Rue d'Hurtebise	D69	13h28	13h23	11h36
74,3	127,0	ⓘ tout droit	Rue d'Hurtebise	D69	13h28	13h24	11h36
76,2	125,1	Prix des monts	MONT n°2 - Côte de FONTAINES-LES-HERMANS ▲	D69	13h31	13h26	11h38
76,5	124,8	<del><b>FONTAINE -LES-HERMANS</b></del>		D69	13h31	13h27	11h39
76,5	124,8	<b>FEBVIN-PALFART</b>		D69	13h31	13h27	11h39
76,5	124,8		Début zone de collecte 2	D69	13h31	13h27	11h39
77,1	124,2		Fin zone de collecte 2	D69	13h32	13h27	11h40
77,1	124,2	⚠ ILOTS DIRECTIONNELS			13h32	13h27	11h40
77,1	124,2	⚠ ROND-POINT	par les deux côtés, vers D94 - Fontaines les Boulans		13h32	13h27	11h40
77,1	124,2		Début de zone de ravitaillement n°2	D94	13h32	13h27	11h40
78,1	123,2		Fin de zone de ravitaillement n°2	D94	13h33	13h29	11h41
78,5	122,8	ⓘ tout droit	Rue d'Hesdin	D94	13h34	13h29	11h42
79,4	121,9	<del><b>FEBVIN-PALFART</b></del>	Rue d'Hesdin	D94	13h35	13h30	11h43
79,4	121,9	<b>FONTAINE -LES-BOULANS</b>	Rue Principale	D94	13h35	13h30	11h43
81,1	120,2	ⓘ tout droit	au cedez le passage, Rue Principale	D94	13h38	13h33	11h45
81,2	120,1	⊖ à gauche	Rue de Fiefs	D93	13h38	13h33	11h45
82,8	118,5	Prix des monts	MONT n°3 - Côte de FONTAINES-LES-BOULANS ▲	D93	13h40	13h35	11h48
82,9	118,4	<del><b>FONTAINE -LES-BOULANS</b></del>		D93	13h40	13h35	11h48
82,9	118,4	<b>FIEFS</b>		D93	13h40	13h35	11h48
83,8	117,5	➡ à droite	Rue de Boulogne, direction FIEFS	D92	13h41	13h36	11h49
84,8	116,5	➡ à droite	Rue Catholique	D92E1	13h43	13h38	11h50
86,2	115,1	⚠ ATTENTION VIRAGE A DROITE	PUIS GAUCHE EN BAS DE LA DESCENTE AVEC RETRECISSEMENT DE LA CHAUSSEE	D92E1	13h45	13h39	11h52
86,5	114,8	<del><b>FIEFS</b></del>	Rue Catholique	D92E1	13h45	13h40	11h53
86,5	114,8	<b>HEUCHIN</b>	Rue de Fiefs	D92E1	13h45	13h40	11h53
89,1	112,2	⊖ à gauche	Rue d'Aire	D94	13h49	13h43	11h56
89,2	112,1	➡ à droite	rue des Frénes, côte d'Heuchin ▲		13h49	13h43	11h57
91,6	109,7	⊖ à gauche	Direction Equirre		13h52	13h47	12h00
92,5	108,8	<del><b>HEUCHIN</b></del>			13h54	13h48	12h01
92,5	108,8	<b>EQUIRRE</b>			13h54	13h48	12h01
92,6	108,7	⊖ à gauche	Direction Heuchin		13h54	13h48	12h01
92,8	108,5	<del><b>EQUIRRE</b></del>			13h54	13h48	12h02
92,8	108,5	<b>HEUCHIN</b>	Rue Guilbert		13h54	13h48	12h02
95,0	106,3	⚠ ATTENTION VIRAGE SERRE A GAUCHE EN BAS DE LA DESCENTE			13h57	13h51	12h05
95,0	106,3	⊖ à gauche	Rue D'Hesdin	D71	13h57	13h51	12h05
95,3	106,0	➡ à droite	Grande Place	D71	13h57	13h52	12h05
95,4	105,9	ⓘ tout droit	rue de la planque Saint-Jean	D71	13h58	13h52	12h05
97,1	104,2	Prix des monts	MONT n°4 - Côte de HEUCHIN (arbre à gauche) ▲	D71	14h00	13h54	12h08
97,1	104,2	<del><b>HEUCHIN</b></del>		D71	14h00	13h54	12h08
97,1	104,2	<b>BOYAVAL</b>	Rue d'Heuchin	D71	14h00	13h54	12h08
98,1	103,2	➡ à droite	Rue d'EPS	D71E1	14h01	13h55	12h09
99,4	101,9	<del><b>BOYAVAL</b></del>		D71E1	14h03	13h57	12h11
99,4	101,9	<b>EPS</b>	Rue de Boyaval	D71E1	14h03	13h57	12h11
99,8	101,5	ⓘ tout droit	Au cedez le passage, Rue de Boyaval	D71E1	14h04	13h58	12h11
100,0	101,3	ⓘ tout droit	Rue de Boyaval	D71E1	14h04	13h58	12h12
100,6	100,7	➡ à droite	Rue d'Anvin	D70	14h05	13h59	12h13
100,7	100,6	ⓘ tout droit	Rue d'Anvin	D70	14h05	13h59	12h13
100,8	100,5	ⓘ tout droit	Rue d'Anvin	D70	14h05	13h59	12h13
104,3	97,0	⚠ DOS D'ÂNE	Rue d'Anvin	D70	14h10	14h04	12h18
102,4	98,9	ⓘ tout droit	Rue d'Anvin	D70	14h07	14h01	12h15
102,5	98,8	<del><b>EPS</b></del>	Rue d'Anvin	D70	14h08	14h01	12h15
102,5	98,8	<b>ANVIN</b>	Rue d'EPS	D70	14h08	14h01	12h15

KMS PARCOURS	KMS A PARCOURIR	INDICATIONS	PRECISIONS	Horaire course			Caravane
				ROUTE	43 km/h	45 km/h	
102,9	98,4	🚦 tout droit	Rue d'EPS	D70	14h08	14h02	12h16
103,2	98,1	🚦 tout droit	Rue d'EPS	D70	14h09	14h02	12h16
103,5	97,8	🚦 à gauche	Rue de Fruges	D343	14h09	14h03	12h17
103,7	97,6	🚦 tout droit	Rue de Fruges	D343	14h09	14h03	12h17
103,8	97,5	⚠️ <b>PASSAGE A NIVEAU N°85</b>	Rue de Fruges	D343	14h09	14h03	12h17
103,9	97,4	🚦 tout droit	Rue de Saint-Pol	D343	14h09	14h03	12h17
104,1	97,2	🚦 à gauche	Rue de Saint-Pol	D343	14h10	14h03	12h17
104,1	97,2	Début zone de collecte 3		D343	14h10	14h03	12h17
104,7	96,6	Fin zone de collecte 3		D343	14h11	14h04	12h18
104,7	96,6	Début de zone de ravitaillement n°3		D343	14h11	14h04	12h18
105,1	96,2	<b>ANVIN</b>	🚦	D343	14h11	14h05	12h19
105,1	96,2	<b>MONCHY-CAYEUX</b>	🚦	D343	14h11	14h05	12h19
105,7	95,6	Fin de zone de ravitaillement n°3		D343	14h12	14h05	12h20
105,7	95,6	🚦 à gauche	Rue de la pisciculture		14h12	14h05	12h20
105,8	95,5	⚠️ <b>PASSAGE A NIVEAU N°83</b>	Rue de la pisciculture		14h12	14h06	12h20
105,9	95,4	🚦 à droite	Rue d'En Haut		14h12	14h06	12h20
106,1	95,2	🚦 tout droit	Au stop, rue d'Hestrus		14h13	14h06	12h20
106,3	95,0	⚠️ <b>RETRECISSEMENT AU PASSAGE SUR LE PONT</b>			14h13	14h06	12h20
106,5	94,8	🚦 à gauche	Rue d'Hestrus		14h13	14h07	12h21
106,7	94,6	🚦 tout droit	Rue d'Hestrus		14h13	14h07	12h21
108,0	93,3	🚦 tout droit	Rue d'Hestrus		14h15	14h09	12h23
108,0	93,3	<b>Prix des monts</b>	<b>MONT n°5 - Côte de MONCHY-CAYEUX (carrefour avec chemin)</b>	▲	14h15	14h09	12h23
108,0	93,3	<b>MONCHY-CAYEUX</b>			14h15	14h09	12h23
108,0	93,3	<b>HESTRUS</b>			14h15	14h09	12h23
109,7	91,6	🚦 tout droit	Rue Principale, direction Tangry	D99	14h18	14h11	12h25
110,1	91,2	🚦 tout droit	Rue Principale	D99	14h18	14h11	12h26
111,3	90,0	🚦 tout droit	Rue Principale	D99	14h20	14h13	12h27
111,9	89,4	<b>HESTRUS</b>	Rue Principale	D99	14h21	14h14	12h28
111,9	89,4	<b>TANGRY</b>	Rue Principale	D99	14h21	14h14	12h28
112,4	88,9	🚦 tout droit	Rue d'Hestrus	D99	14h21	14h14	12h29
112,6	88,7	🚦 à gauche	Rue de Saint-Omer	D77	14h22	14h15	12h29
112,9	88,4	🚦 tout droit	Rue de Saint-Omer	D77	14h22	14h15	12h30
113,4	87,9	🚦 tout droit	Rue de Saint-Omer	D77	14h23	14h16	12h30
113,4	87,9	<b>TANGRY</b>	Rue de Saint-Omer	D77	14h23	14h16	12h30
113,4	87,9	<b>SAINS-LES-PERNES</b>	Rue de Saint-Omer	D77	14h23	14h16	12h30
114,4	86,9	🚦 tout droit	Rue de Saint-Omer	D77	14h24	14h17	12h32
115,5	85,8	🚦 tout droit	Rue de Saint-Omer	D77	14h26	14h19	12h33
115,5	85,8	<b>SAINS-LES-PERNES</b>		D77	14h26	14h19	12h33
115,5	85,8	<b>FIEFS</b>	Rue de Sains	D77	14h26	14h19	12h33
116,7	84,6	🚦 tout droit	au cedez le passage, Rue Simon	D77	14h27	14h20	12h35
117,5	83,8	🚦 à droite	au cedez le passage, Rue de Nedonchel	D77E3	14h28	14h21	12h36
117,8	83,5	🚦 tout droit	Rue de Nedonchel	D77E3	14h29	14h22	12h37
118,2	83,1	🚦 tout droit	Rue de Nedonchel	D77E3	14h29	14h22	12h37
118,6	82,7	🚦 tout droit	Rue de Nedonchel	D77E3	14h30	14h23	12h38
118,6	82,7	<b>FIEFS</b>		D77E3	14h30	14h23	12h38
118,6	82,7	<b>NEDON</b>		D77E3	14h30	14h23	12h38
120,1	81,2	<b>NEDON</b>		D77E3	14h32	14h25	12h40
120,1	81,2	<b>NEDONCHEL</b>		D77E3	14h32	14h25	12h40
121,1	80,2	⚠️ <b>ATTENTION VIRAGE SERRE A DROITE EN BAS DE LA DESCENTE</b>			14h33	14h26	12h41
121,1	80,2	🚦 à droite	rue du Bois de Nedon	D90	14h33	14h26	12h41
121,7	79,6	<b>NEDONCHEL</b>		D90	14h34	14h27	12h42
121,7	79,6	<b>NEDON</b>		D90	14h34	14h27	12h42
121,9	79,4	🚦 à gauche	Grand Rue		14h35	14h27	12h42
122,6	78,7	⚠️ <b>ATTENTION VIRAGE A DROITE EN BAS DE LA DESCENTE</b>			14h36	14h28	12h43
122,6	78,7	🚦 à droite	Rue d'Amettes	D69	14h36	14h28	12h43
123,3	78,0	<b>NEDON</b>		D69	14h37	14h29	12h44
123,3	78,0	<b>AMETTES</b>	Rue du Bout d'Amont	D69	14h37	14h29	12h44
123,6	77,7	🚦 tout droit	Rue du Bout d'Amont	D69	14h37	14h29	12h45
124,3	77,0	🚦 tout droit	Rue d'en Bas	D69	14h38	14h30	12h46
124,5	76,8	🚦 tout droit	Rue d'en Bas	D69	14h38	14h31	12h46
124,7	76,6	🚦 tout droit	Rue de la Cauchiette	D69	14h39	14h31	12h46
124,9	76,4	⚠️ <b>RETRECISSEMENT AU PASSAGE SUR LE PONT</b>		D69	14h39	14h31	12h46
125,0	76,3	🚦 tout droit	Rue de la Cauchiette	D69	14h39	14h31	12h47
125,2	76,1	🚦 à gauche	Rue de la Cauchiette	D69	14h39	14h31	12h47
125,5	75,8	🚦 à gauche	au stop, Chaussée Brunehaut	D341	14h40	14h32	12h47
125,6	75,7	🚦 à droite	Rue de Lillers	D69	14h40	14h32	12h47
125,8	75,5	<b>AMETTES</b>	Rue de Lillers	D69	14h40	14h32	12h48
125,8	75,5	<b>AMES</b>	Rue de Lillers	D69	14h40	14h32	12h48

KMS PARCOURUS	KMS A PARCOURIR	INDICATIONS	PRECISIONS	Horaire course			Caravane
				ROUTE	43 km/h	45 km/h	
126,0	75,3	🚦 tout droit	au stop, Rue de Lillers	D69	14h40	14h33	12h48
126,7	74,6	🚦 tout droit	Rue de Lillers - Côte d'Armettes ▲▲	D69	14h41	14h33	12h49
126,9	74,4	🚦 à gauche		D91	14h42	14h34	12h49
127,4	73,9	🚦 à droite		D91	14h42	14h34	12h50
127,6	73,7	<del>AMES</del>		D91	14h43	14h35	12h50
127,6	73,7	<del>LIERES</del>	Rue d'Auchel	D91	14h43	14h35	12h50
127,8	73,5	🚦 tout droit	Rue d'Auchel	D91	14h43	14h35	12h50
128,1	73,2	<del>LIERES</del>	Rue d'Auchel	D91	14h43	14h35	12h51
128,1	73,2	<del>LESPESES</del>	Rue d'Auchel	D91	14h43	14h35	12h51
128,5	72,8	<del>LESPESES</del>	Rue d'Auchel	D91	14h44	14h36	12h51
128,5	72,8	<del>LIERES</del>	Rue d'Auchel	D91	14h44	14h36	12h51
128,7	72,6	🚦 à droite	Rue de Lillers	D185	14h44	14h36	12h52
128,9	72,4	<del>LIERES</del>	Rue de Lillers	D185	14h44	14h36	12h52
128,9	72,4	<del>LESPESES</del>	Rue de Lillers	D185	14h44	14h36	12h52
129,1	72,2	🚦 tout droit	Rue de Lillers	D185	14h45	14h37	12h52
129,3	72,0	🚦 à gauche	Rue de Lillers	D185	14h45	14h37	12h53
129,7	71,6	🚦 tout droit	Rue de Lillers	D185	14h45	14h37	12h53
129,7	71,6	Prix des monts	MONT n°6 - Côte de FAUQUEHEM ▲▲		14h45	14h37	12h53
129,7	71,6	<del>LESPESES</del>		D185	14h45	14h37	12h53
129,7	71,6	<del>ECQUEDECQUES</del>	Rue Principale	D185	14h45	14h37	12h53
131,0	70,3	🚦 à gauche	Rue de Lespesses	D185E1	14h47	14h39	12h55
132,1	69,2	<del>ECQUEDECQUES</del>	Rue de Lespesses	D185E1	14h49	14h41	12h56
132,1	69,2	<del>LESPESES</del>	Rue du Moulin	D185E1	14h49	14h41	12h56
132,2	69,1	🚦 à gauche	Rue du Moulin	D185E1	14h49	14h41	12h57
132,4	68,9	🚦 tout droit	Rue du Moulin	D185E1	14h49	14h41	12h57
132,6	68,7	⚠️ RETRECISSEMENT AU PASSAGE SUR LE PONT		D185E1	14h50	14h41	12h57
132,7	68,6	🚦 à gauche	Rue du pont de Fer	D185E1	14h50	14h41	12h57
132,8	68,5	🚦 à droite	Rue du pont de Fer	D185E1	14h50	14h42	12h57
133,0	68,3	Prix des Sprints	Sprint du département 62 - LESPESES 🇫🇷 Pas-de-Calais Région Département		14h50	14h42	12h58
133,2	68,1	🚦 à droite	Rue d'Aire	D91	14h50	14h42	12h58
133,6	67,7	<del>LESPESES</del>		D91	14h51	14h43	12h59
133,6	67,7	<del>ST HILAIRE COTTES</del>		D91	14h51	14h43	12h59
133,7	67,6	🚦 à droite	Rue des Sables - Côte de Saint-Hilaire-Cottes ▲▲	D94E3	14h51	14h43	12h59
134,5	66,8	⚠️ RETRECISSEMENTS DE LA ROUTE		D94E3	14h52	14h44	13h00
134,6	66,7	<del>ST HILAIRE COTTES</del>		D94E3	14h52	14h44	13h00
134,6	66,7	<del>BOURECQ</del>	Rue des Cottés	D94E3	14h52	14h44	13h00
134,8	66,5	🚦 à droite	au stop, Rue Principale	D94E3	14h53	14h44	13h00
134,9	66,4	🚦 à gauche	Direction Ham-en-Artois	D94	14h53	14h44	13h00
135,1	66,2	⚠️ ILOTS DIRECTIONNELS		D94	14h53	14h45	13h01
135,1	66,2	🚦 tout droit	Traversée de la ROUTE NATIONALE D943	D94	14h53	14h45	13h01
135,4	65,9	🚦 tout droit		D94	14h53	14h45	13h01
136,4	64,9	<del>BOURECQ</del>		D94	14h55	14h46	13h02
136,4	64,9	<del>LILLERS</del>		D94	14h55	14h46	13h02
136,8	64,5	<del>LILLERS</del>		D94	14h55	14h47	13h03
136,8	64,5	<del>HAM-EN-ARTOIS</del>	Rue de Bourecq	D94	14h55	14h47	13h03
137,4	63,9	🚦 tout droit	Rue de l'Eglise	D94	14h56	14h48	13h04
137,5	63,8	🚦 à droite	Rue de l'Eglise	D94	14h56	14h48	13h04
137,7	63,6	🚦 à gauche	Rue de l'Eglise	D94	14h57	14h48	13h04
137,8	63,5	🚦 tout droit	au stop, Rue de Berguette		14h57	14h48	13h04
138,1	63,2	🚦 tout droit	Rue de Berguette		14h57	14h49	13h05
138,5	62,8	🚦 tout droit	au stop, Rue de Berguette	D91	14h58	14h49	13h05
138,8	62,5	🚦 tout droit	Rue Basse	D91	14h58	14h50	13h06
138,8	62,5	<del>HAM-EN-ARTOIS</del>		D91	14h58	14h50	13h06
138,8	62,5	<del>ISBERGUES</del>		D91	14h58	14h50	13h06
140,2	61,1	⚠️ PASSAGE A NIVEAU N°117		D91	15h00	14h51	13h08
140,4	60,9	⚠️ Entrée sur le circuit "FINALE"			15h00	14h52	13h08
140,4	60,9	🚦 à gauche	Rue Edmond Mille	D91	15h00	14h52	13h08
140,7	60,6	🚦 tout droit	Rue Robert Schuman		15h01	14h52	13h08
141,0	60,3	🚦 tout droit	Rue Léon Blum		15h01	14h53	13h09
141,1	60,2	🚦 tout droit	Rue Léon Blum		15h01	14h53	13h09
141,2	60,1	🚦 tout droit	Rue Léon Blum		15h02	14h53	13h09
141,3	60,0	🚦 tout droit	Rue Léon Blum		15h02	14h53	13h09
141,4	59,9	🚦 à droite	Rue Léon Blum		15h02	14h53	13h09
141,6	59,7	🚦 tout droit	au stop, Rue Léon Blum		15h02	14h53	13h10
141,9	59,4	⚠️ ATTENTION VIRAGE SERRE A GAUCHE AVANT PASSAGE SUR LA LIGNE D'ARRIVEE			15h03	14h54	13h10
141,9	59,4	🚦 à gauche	Route de la victoire	D186	15h03	14h54	13h10
142,3	59,0	Sortie boucle "des MONT S"	Boucle "FINALE" (4 tours de 11,8km) - 5ème passage sur la ligne	D186	15h03	14h54	13h11
143,1	58,2	🚦 à droite	Rue Jean Jaurès (au feu tricolore)	D187E1	15h04	14h55	13h12

KMS PARCOURUS	KMS A PARCOURIR	INDICATIONS	PRECISIONS	Horaire course			Caravane
				ROUTE	43 km/h	45 km/h	
143,5	57,8	⤴ tout droit	Rue Jean Jaurès	D187E1	15h05	14h56	13h12
143,7	57,6	⤴ tout droit	Rue Jean Jaurès	D187E1	15h05	14h56	13h12
143,8	57,5	⤴ tout droit	Rue Jean Jaurès	D187E1	15h05	14h56	13h13
143,9	57,4	⤴ tout droit	Rue Jean Jaurès	D187E1	15h05	14h56	13h13
144,1	57,2	⤴ tout droit	Rue Jean Jaurès	D187E1	15h06	14h57	13h13
144,4	56,9	⤴ tout droit	Rue Jean Jaurès	D187E1	15h06	14h57	13h13
144,6	56,7	⚠ ILOTS DIRECTIONNELS			15h06	14h57	13h14
144,6	56,7	⚠ ROND-POINT	par la droite uniquement (virage serré)		15h06	14h57	13h14
144,6	56,7	⤴ à droite	rue des Anciens Combattants	D187	15h06	14h57	13h14
145,6	55,7	⤴ à gauche	Rampe du Pont d'Isbergues		15h08	14h59	13h15
145,8	55,5	⤴ tout droit	Rampe du pont d'Isbergues		15h08	14h59	13h15
145,9	55,4	⚠ RETRECISSEMENT AU PASSAGE SUR LE PONT			15h08	14h59	13h16
146,0	55,3	⤴ tout droit	Rampe du pont d'Isbergues		15h08	14h59	13h16
146,1	55,2	⤴ tout droit	Rampe du pont d'Isbergues		15h08	14h59	13h16
146,2	55,1	⚠ PASSAGE SOUS UN PONT + RETRECISSEMENT			15h09	14h59	13h16
146,3	55,0	⤴ à droite	Chemin Paul Lafargue, après passage sous le pont		15h09	15h00	13h16
146,8	54,5	⤴ tout droit	rue Paul Lafargue		15h09	15h00	13h17
147,0	54,3	⚠ PLOT EN BÊTON A GAUCHE			15h10	15h01	13h17
147,4	53,9	⤴ tout droit	rue Paul Lafargue		15h10	15h01	13h18
147,4	53,9		Début zone de collecte 4		15h10	15h01	13h18
147,9	53,4		Fin zone de collecte 4		15h11	15h02	13h18
147,9	53,4		Début de zone de ravitaillement n°4		15h11	15h02	13h18
148,5	52,8	⤴ à droite	rue Paul Lafargue		15h12	15h03	13h19
148,8	52,5		<b>ISBERGUES</b>		15h12	15h03	13h20
148,8	52,5		<b>GUARBECCQUE</b>		15h12	15h03	13h20
149,1	52,2		Fin de zone de ravitaillement n°4		15h13	15h03	13h20
149,1	52,2	⤴ tout droit	rue du Bray		15h13	15h03	13h20
149,2	52,1	⤴ à droite	dir. ISBERGUES	D186	15h13	15h03	13h20
149,6	51,7	⤴ tout droit		D186	15h13	15h04	13h21
149,7	51,6	⚠ ILOTS DIRECTIONNELS		D186	15h13	15h04	13h21
149,8	51,5	⤴ à gauche	Rue des Fusillés	D187	15h14	15h04	13h21
150,0	51,3	⤴ à droite	Rue des Fusillés - Attention bordure haute à l'intérieur du virage	D187	15h14	15h05	13h21
150,2	51,1	⤴ tout droit	Place st Nicolas		15h14	15h05	13h22
150,3	51,0	⤴ à gauche	Place Georges Clémenceau		15h14	15h05	13h22
150,4	50,9	⤴ tout droit	Rue du Maréchal Leclercq		15h14	15h05	13h22
150,5	50,8	Prix des Sprints	Sprint N°3 - GUARBECCQUE		15h15	15h05	13h22
150,6	50,7	⤴ tout droit	au stop, Rue du Maréchal Leclercq		15h15	15h05	13h22
150,9	50,4		<b>GUARBECCQUE</b>		15h15	15h06	13h23
150,9	50,4		<b>ISBERGUES</b>		15h15	15h06	13h23
151,0	50,3	⤴ à droite	rue de Guarbecque		15h15	15h06	13h23
151,1	50,2	⤴ tout droit	rue de Guarbecque		15h15	15h06	13h23
151,3	50,0	⤴ à gauche	Rue de l'Eglise de Berguette		15h16	15h06	13h23
151,6	49,7	⤴ tout droit	Rue de l'Eglise de Berguette		15h16	15h07	
151,8	49,5	⤴ tout droit	Rue de l'Eglise de Berguette		15h16	15h07	
151,9	49,4	⤴ tout droit	Rue de l'Eglise de Berguette		15h16	15h07	
152,0	49,3	⤴ à droite	Rue Edmond Mille		15h17	15h07	
152,2	49,1	⤴ tout droit	Au stop, Rue Edmond Mille	D91	15h17	15h07	
152,5	48,8	⤴ à droite	Rue Robert Schuman	D91	15h17	15h08	
152,8	48,5	⤴ à droite	Rue Léon Blum		15h18	15h08	
152,9	48,4	⤴ tout droit	Rue Léon Blum		15h18	15h08	
153,2	48,1	⤴ à droite	Rue Léon Blum		15h18	15h09	
153,4	47,9	⤴ tout droit	Au stop, Rue Léon Blum		15h19	15h09	
153,7	47,6	⚠ ATTENTION VIRAGE SERRÉ A GAUCHE AVANT PASSAGE SUR LA LIGNE D'ARRIVÉE			15h19	15h09	
153,7	47,6	⤴ à gauche	Au stop, Route de la victoire	D186	15h19	15h09	
154,1	47,2	Ligne d'arrivée	6ème PASSAGE - Fin du 1er tour	D186	15h20	15h10	
154,1	47,2	Prix des Sprints	Sprint N°4 - passage sur la ligne d'arrivée	D186	15h20	15h10	
165,9	35,4	Ligne d'arrivée	7ème PASSAGE - Fin du 2ème tour	D186	15h36	15h26	
171,0	30,3		Début zone de collecte 5		15h43	15h33	
171,5	29,8		Fin zone de collecte 5		15h44	15h33	
171,5	29,8		Début de zone de ravitaillement n°5		15h44	15h33	
172,7	28,6		Fin de zone de ravitaillement n°5		15h45	15h35	
177,7	23,6	Ligne d'arrivée	8ème PASSAGE - Fin du 3ème tour	D186	15h52	15h41	
189,5	11,8	Ligne d'arrivée	9ème PASSAGE - Fin du 4ème tour	D187	16h09	15h57	
201,3	0,0	Ligne d'arrivée	ARRIVÉE	D186	16h25	16h13	

